

## LEGENDE

zone 1  gesloten bebouwing-zone,  
gelegen in herwaarderingsgebied


zone 2  garage en/of parkeerzone,  
gelegen in herwaarderingsgebied


ZONE 3 WORDT GESCHRAPT


zone 4  onderwijszone,  
gelegen in herwaarderingsgebied


zone 5  open en half-open bebouwingszone,  
gelegen in herwaarderingsgebied

zone 6  openbaar domein,  
gelegen in herwaarderingsgebied

zone 7  open en half-open bebouwingszone,  
niet gelegen in herwaarderingszone

zone 8  kerk-zone


zone 9  wegenis-zone

 De deelzones aangeduid  
met een asterix (\*)  
vormen een samenhangend  
geheel qua herwaarderings-  
gebied

 grens BPA

 perceelgrens

 rooilijn

 verplichte rooilijn

 zonegrens

 bebouwing

 bebouwing met openbaar karakter

 maximale bouwhoogte

 voetweg

 inwendige ontsluitingsweg met variabel tracé-karakter

### GEDEELTELIJKE HERZIENING :

Specifieke deelzone van zone 1 :  
Gesloten bebouwing-zone, gelegen in herwaarderingsgebied